






Légende commune

-  Limite communale
-  Route
-  Construction existante
-  Limite cadastrale
-  Courbe de niveau

Légende spécifique

-  Habitat
-  Habitat à caractère rural
-  Services publics et équipements communautaires
-  Centre d'enfouissement technique
-  Loisirs
-  Activité économique mixte
-  Extraction
-  Aménagement communal concerté
-  Agricole
-  Forestière
-  Espaces verts
-  Naturelle
-  Parc
-  Eau
-  Révision du plan de secteur d'intérêt local
-  **REV** Révision du plan de secteur de reconfiguration
-  Révision du plan de secteur de reconfiguration (déclassement de zones urbanisables)
-  Révision du plan de secteur relative aux zones non urbanisables
-  Ligne HT existante